

Zahlen und Fakten *2016*




WIESBADEN



Amt für
Strategische Steuerung,
Stadtforschung und Statistik

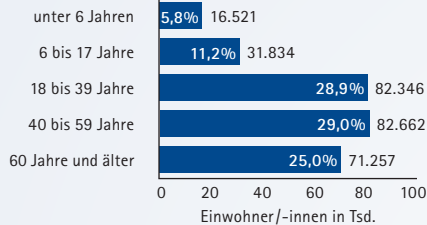
Einwohner /-innen

284.620	Insgesamt
51,7 %	Frauen
48,3 %	Männer
18,9 %	Ausländer/-innen
36,2 %	Wiesbadener/-innen mit Migrationshintergrund
36,7 %	Geburtsort Wiesbaden
24,4 %	Geburtsort Ausland

Haushalte

144.297	Haushalte
46,9 %	Einpersonenhaushalte
20,2 %	Haushalte mit Kindern

Altersstruktur



Bevölkerungsbewegung

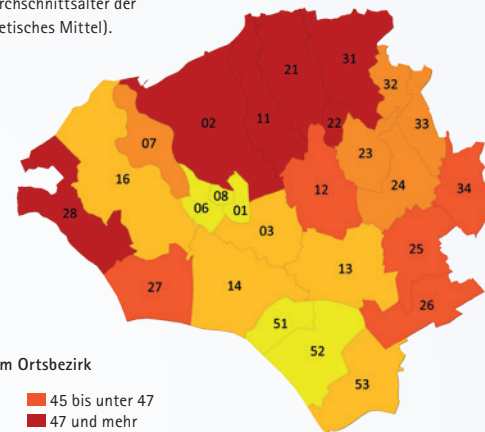
19.922	Umzüge innerhalb Wiesbadens
22.293	Zuzüge
20.077	Fortzüge
2.990	Geborene
2.899	Gestorbene

2015 wurden in Amöneburg 7,5 Kinder je 100 Frauen zwischen 15 und 44 Jahren geboren, in Heßloch waren es 2,1.

Einwohner /-innen nach Ortsbezirken

01 Mitte	21.626	22 Heßloch	694
02 Nordost	22.846	23 Kloppenheim	2.315
03 Südost	19.822	24 Igstadt	2.110
06 Rheingauviertel, Hollerborn	21.410	25 Nordenstadt	7.819
07 Klarenthal	10.531	26 Delkenheim	4.955
08 Westend, Bleichstraße	17.739	27 Schierstein	10.221
11 Sonnenberg	8.167	28 Frauenstein	2.369
12 Bierstadt	12.380	31 Naurod	4.430
13 Erbenheim	9.593	32 Auringen	3.395
14 Biebrich	38.529	33 Medenbach	2.458
16 Dotzheim	27.073	34 Breckenheim	3.384
21 Rambach	2.189	51 Amöneburg	1.573
		52 Kastel	12.916
		53 Kostheim	14.076

Die Ziffern bezeichnen den Ortsbezirk, die Farbskala das Durchschnittsalter der Bevölkerung (arithmetisches Mittel).



Magistrat

Oberbürgermeister Sven Gerich (SPD)

Bürgermeister Arno Goßmann (SPD)

7 hauptamtliche Magistratsmitglieder

15 ehrenamtliche Stadträte

Wahlergebnisse

Wahl	Wahlbeteiligung in %	Von den gültigen Stimmen entfielen in % auf ...						
		CDU	SPD	GRÜNE	FDP	LINKE	AfD	Sonstige
OB-Wahl 2013 Hauptwahl	33,6	48,0	38,4	9,3	-	-	-	4,3
OB-Wahl 2013 Stichwahl	34,1	49,1	50,9	-	-	-	-	-
Bundestag 2013	69,8	38,7	27,8	11,7	6,8	5,9	5,1	4,1
Landtag 2013	69,9	37,0	30,1	13,2	6,4	5,0	3,6	4,5
Europ. Parla- ment 2014	41,5	29,9	28,5	15,0	5,2	5,8	9,2	6,4
Stadtverordne- tenversamm- lung 2016	43,4	24,7	25,9	14,1	9,8	6,2	12,8	6,5

Stadtverordnetenversammlung

Fraktionen	Kommunalwahl 2016 – Sitzverteilung
SPD	21 Mitglieder
CDU	20 Mitglieder
GRÜNE	11 Mitglieder
AfD	11 Mitglieder
FDP	8 Mitglieder
LINKE & Piraten	6 Mitglieder
FW & BLW	2 Mitglieder
ALFA & ULW	2 Mitglieder

Schüler/-innen und Studierende

10.697 Grundschüler/-innen

701 Hauptschüler/-innen

2.782 Realschüler/-innen

9.610 Gymnasiasten/-innen

4.502 Schüler/-innen an
integrierten Gesamtschulen

1.083 Förderschüler/-innen

10.680 Schüler/-innen an beruflichen Schulen

8.736 an der Hochschule RheinMain (Standort Wiesbaden)

388 an der EBS Universität für Wirtschaft und Recht
(Standort Wiesbaden)

951 an der Hessischen Hochschule für Polizei und Verwaltung

294 an der Fachhochschule des Bundes für öffentliche
Verwaltung (Bereich Kriminalpolizei)

6.092 Auszubildende in Betrieben und Behörden (30.09.2015)

41.444 Kursteilnehmer/-innen Volkshochschule

(Schüler/-innen jeweils zu Beginn des Schuljahres 2015/16,
Studierende jeweils zu Beginn des Wintersemesters 2015/16)

Die beliebtesten Fächer
an der Hochschule
RheinMain sind Informatik,
Immobilienmanagement und
Sozialwesen/Sozialarbeit.

Versorgungsgrad in der Kindertagesbetreuung

88,2 % ab 3 Jahre bis zur Einschulung

36,3 % für unter 3-Jährige

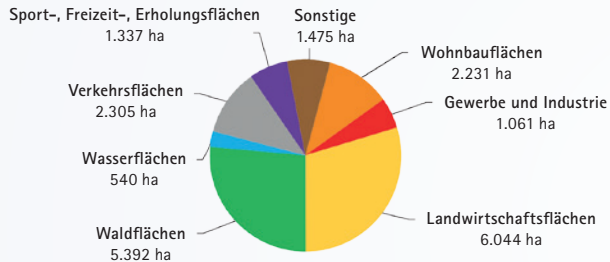
58,0 % für Grundschulkinder bis 10 Jahre

Angebot an Plätzen bezogen auf die Zahl der zu versorgenden bzw.
anspruchsberechtigten Kinder (Kindergarten- bzw. Schuljahr 2015/16)

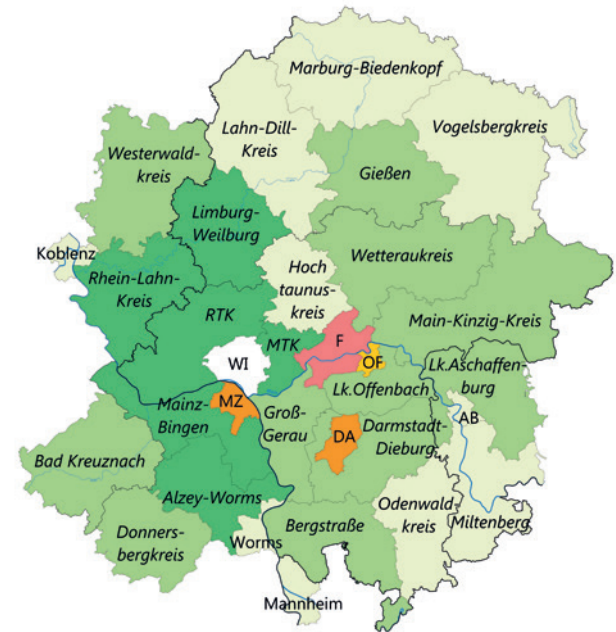
Wirtschaft

- 129.312** Sozialvers.-pflichtig Beschäftigte (30.09.2015)
- 49,2%** Frauen
- 13,7%** Ausländer/-innen
- 15,7%** Produzierendes Gewerbe
- 25,0%** Handel, Verkehr, Gastgewerbe, Information und Kommunikation
- 25,9%** Finanz-, Versicherungs-, Unternehmensdienstleister, Grundstücks- und Wohnungswesen
- 33,2%** Öffentliche und sonstige Dienstleister, Erziehung und Gesundheit
- 71.447** Einpendler/-innen (30.06.2015)
- 45.103** Auspendler/-innen (30.06.2015)
- 14.787** Beamte/-innen (30.06.2015)
- 16.008** Ausschließlich geringfügig entlohnte Beschäftigte (30.09.2015)
- 29.122** Gewerbetreibende
- 24.525** Kaufkraft je Einwohner/-in in Euro
- 112,1** Index Deutschland = 100

Flächennutzung



Wiesbaden und Umland: Pendlersaldo



Pendlersaldo mit den Umlandkreisen
(Verluste - rot/Gewinne - grün)

rot	unter	-1.000
orange	-1.000 bis unter	-100
gelb	-100 bis unter	0
hellgrün	0 bis unter	100
grün	100 bis unter	1.000
dunkelgrün	1.000 und mehr	

WI = Wiesbaden
 MZ = Mainz
 DA = Darmstadt
 F = Frankfurt a.M.
 OF = Offenbach
 AB = Aschaffenburg
 MTK = Main-Taunus-Kreis
 RTK = Rheingau-Taunus-Kreis

Wohnungen und Gebäude

38.791	Wohngebäude
140.681	Wohnungen
636	Wohnungen fertiggestellt im Neubau
64,4 %	Ein- und Zweifamilienhäuser
83,6 m ²	durchschnittliche Wohnfläche je Wohnung
41,3 m ²	durchschnittliche Wohnfläche je Einwohner/-in
89 m	Höchstes Bauwerk Marktkirche

Geographische Angaben

50° 04' 56"	nördliche Breite
08° 14' 34"	östliche Länge (Marktkirche)

20.385 ha Fläche

608 m	Höchster Punkt Rheinhöhenweg nahe „Hohe Wurzel“
83 m	Tiefster Punkt Hafeneinfahrt Schierstein
248 m	Neroberg

Gesundheit

552	Niedergelassene Ärzte
240	Niedergelassene Zahnärzte
77	Apotheken
9	Krankenhäuser
2.050	Krankenhausbetten
89.568	Patienten
6,7	Durchschnittliche Verweildauer in Tagen
3	Reha-Kliniken

Auf dieser geographischen Breite befinden sich u.a. auch Amiens, Prag, Kiew, Winnipeg und Vancouver.

Verkehr

155.084	Kraftfahrzeuge, darunter
135.741	▸ Pkw
8.072	▸ Lkw
8.129	▸ Motorräder
57,5 %	Motorisierungsgrad (Pkw je 100 volljährige Einwohner/-innen)

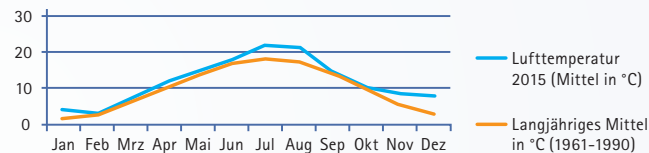
59 % aller Wiesbadener Pkw sind silbern, grau oder schwarz, 10 % sind weiß.

ÖPNV

53,360 Mio.	Fahrgäste im Linienverkehr der ESWE
629 km	Linienlänge
240	Anzahl der Busse

Klima

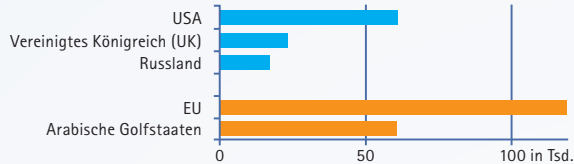
12,0°C	Mittlere Lufttemperatur (Jahresmittel)
38,3°C	Maximale Lufttemperatur (am 07.08.2015)
- 5,6°C	Minimale Lufttemperatur (am 07.02.2015)
59	Sommertage (Maximum 25°C und mehr)
30	▸ darunter heiße Tage (Maximum 30°C und mehr)
30	Frosttage (Minimum unter 0°C)
1	▸ darunter Eistage (Maximum unter 0°C)
1.861 h	Sonnenscheindauer
676 mm	Jahresniederschlag (2014)



Tourismus

- 80** Beherbergungsbetriebe (31.07.2015)
- 1.199.516** Übernachtungen
- 326.685** ▶ darunter von Auslandsgästen
- 587.118** Gäste
- 146.175** ▶ darunter Auslandsgäste

Übernachtungen von Gästen aus den wichtigsten Herkunftsländern in Wiesbaden im Jahr 2015



Kultur und Freizeit: Besucher/-innen

- 285.875** im Hessischen Staatstheater
- 54.788** im Landesmuseum
- 210.518** im Kurhaus
- ca. 250.000** in der Fasanerie
- ca. 100.000** im Schloss Freudenberg
- 155.644** im Kulturzentrum Schlachthof
- 1.346.970** in Schwimmbädern und Thermen
- 806.147** Ausleihen Stadt- und Stadtteilbibliotheken

Das 50-m-Becken
im Freizeitbad Mainzer
Straße fasst 2 Mio. Liter Wasser –
so viel, wie 38 Wiesbadener/-
innen im Jahr verbrauchen.


Religionszugehörigkeit

- 21,6 %** Römisch-katholisch
- 24,7 %** Evangelisch
- 53,7 %** Sonstige bzw. keine
- 12,6 %** ▶ darunter Muslime

(Muslime: Statistisches Schätzverfahren auf Basis des Einwohnerregisters und der Religionsverteilung im Herkunftsland)

Stadtgeschichte

- um 15** erste militärische Ansiedlung (Erdkastell)
- 77** Erwähnung der heißen Quellen durch Plinius d.Ä.
- 828 – 830** Früheste erhaltene Überlieferung des Stadtnamens: „wisibada“
- 1298** König Adolf von Nassau stiftet das Kloster Klarenthal
- 1609/10** Errichtung des alten Rathauses
- 1810** Eröffnung des ersten Kurhauses, entworfen von Christian Zais
- 1840** Taunuseisenbahn nach Frankfurt/M. als 9. Eisenbahn Deutschlands eröffnet
- 1849** Einweihung der katholischen Bonifatiuskirche
- 1855** Einweihung der Russischen Kirche auf dem Neroberg
- 1862** Einweihung der evangelischen Marktkirche
- 1869** Einweihung der Synagoge am Michelsberg, die 1938 in der Pogromnacht zerstört wurde
- 1882** Erste Tagung der Deutschen Gesellschaft für Innere Medizin, die später zum Internisten-Kongress wurde
- 1888** Inbetriebnahme der Nerobergbahn
- 1907** Eröffnung des neuen Kurhauses
- 1931/37** Gestaltung der Reisinger- und Herbert-Anlage
- 1945** Schwerster Bombenangriff auf Wiesbaden in der Nacht vom 2. auf den 3. Februar
- 1957** Die erste Halle der Rhein-Main-Hallen wird eröffnet
- 2011** Errichtung des Mahnmals am Michelsberg für die im Nationalsozialismus ermordeten Wiesbadener Juden



Die Angaben beziehen sich – soweit nicht anders anders angegeben – auf den 31.12.2015 bzw. das Jahr 2015.

Herausgeber und Kontakt

Landeshauptstadt Wiesbaden,
Amt für Strategische Steuerung, Stadtforschung und Statistik,
Wilhelmstraße 32, 65183 Wiesbaden
Tel.: 0611 31-2403
statistik@wiesbaden.de, www.wiesbaden.de/statistik

Gestaltung: Wiesbaden Marketing GmbH **Foto:** www.shutterstock.com
Druck: MailWurm GmbH, Wiesbaden **Auflage:** 1.660 Stück